



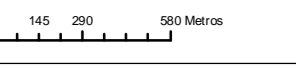


- LEGENDA**
-  Estabelecimento com Substâncias Perigosas
 -  Primeira Distância
 -  Segunda Distância

Cartografia de Referência: Cartografia oficial do ECH 10K - MNT, publicada na 2ª Série do Diário da República, através do Despacho nº 23915/2005, de 23 de Novembro do Secretário de Estado do Ordenamento do Território e das Cidades, co-propriedade da Comunidade Intermunicipal do Região de Aveiro - Baixo Vouga (ex A3MR) e do Instituto Geográfico Português (ex IPCC), no âmbito do protocolo PROCARTIA.
 Produzida pela ESTEREOFOTO - Levantamentos Aerofotogramétricos, com a cobertura aerofotogramétrica realizada em 1999 pela ERFOTO - Fotografia Aérea. Lote e licenciada pela UNIVE - Associação para a Formação Profissional e Investigação da Universidade de Aveiro.
 Limites Administrativos: CADP 2012.0 - do Conselho de Estarreja, georreferenciados em Hayford-Cassini Datum 73, Porto Central, em formato shapefile.
 Licença de Utilização nº 77113 da Direção Geral do Território
 Estado: Nacional; Parâmetros: 137
 Exatidão Posicional Altimétrica: 2
 Precisão Posicional Horizontal da Borda Gráfica: 2,4

163-1	163-2	PLANO DIRECTOR MUNICIPAL DE ESTARREJA	 DIVISÃO DE PLANEAMENTO E URBANISMO
163-3	163-4		
174-1	174-2	PLANTA DE CONDICIONANTES ESTABELECIMENTOS COM SUBSTÂNCIAS PERIGOSAS	ESCALA 1:25.000 
	174-4		
FOLHA N.º 2F		AGOSTO de 2013	EP 2005 Sistema de Projeção: Transverso de Mercator Escala: Hayford Datum: 73