

DOSSIER Nº.3

# rede viária



câmara municipal



**ESTARREJA**

# Intervenção em quase 500 ruas

Em 2005, a Câmara Municipal de Estarreja prevê intervir em 88 arruamentos, dando continuidade à qualificação e conservação da Rede Viária Municipal.

Entre 2002 a 2004, em empreitadas próprias ou incluídas na rede de saneamento, o total de intervenções da Autarquia soma 365.

Em três anos, pavimentaram-se 84 km de estradas ao ritmo de 77 metros por dia. Estes números evidenciam a aposta feita na área das acessibilidades e segurança rodoviária revelando as inúmeras necessidades encontradas no Concelho de Estarreja a esse nível.

Hoje em dia, quem circula nas ruas do Concelho pode comprovar a diferença traduzida por esses números. As vias foram alargadas, introduziram-se passeios tornando-se mais segura e confortável a circulação para automobilistas e peões.

Contudo, existem ainda pontos a melhorar, por isso o forte investimento municipal prossegue em 2005, ano em que a Autarquia atinge quase nove dezenas de beneficiações, assim repartidas pelas sete Freguesias:

|          |    |
|----------|----|
| Avanca   | 20 |
| Beduído  | 16 |
| Canelas  | 7  |
| Fermelã  | 7  |
| Pardilhó | 15 |
| Salreu   | 15 |
| Veiros   | 8  |

Estas intervenções envolvem um investimento previsto de 5,5 milhões de euros. No total ascenderá a 453 o número de vias intervencionadas no actual mandato.



## Rotunda do Hospital

A entrada sul da Cidade goza agora de boas condições rodoviárias e os acessos ao Hospital Visconde de Salreu são bem mais seguros. Depois de 9 meses de obras e meio milhão de euros investidos, está concluída uma das obras mais necessária e ansiada.

A remodelação profunda do troço, desde a Ponte do Rio Antuã até à Rua Dr. José Oliveira e Silva, incluiu a criação da rotunda, demolição e reconstrução de muros, construção de passeios, drenagem de águas pluviais, pavimentação e iluminação pública.



*Rua Joaquim Maria Resende e Ribeira da Aldeia, Pardilhó*



## Mais perto da Ria

Um conjunto de intervenções em curso aproxima os Cidadãos à Ria de Aveiro. A ligação à Laguna só pode ser incrementada se os acessos assim o permitirem.

Em Veiros, a Rua de Santo António já nos leva, do Centro da Freguesia à Ribeira, em perfeitas condições de segurança e conforto.

A Ribeira da Aldeia em Pardilhó assiste ao início das obras da Rua Joaquim Maria Resende que, para além do alargamento previsto, será dotada de ciclovia.

Chegar ao Esteiro de Salreu será mais fácil assim que concluídas as obras da desnivelada na Rua do Feiro.

O contacto com a natureza sai ainda reforçado em Avanca com a pavimentação da Rua da Quinta Nova, que desagua na Ribeira do Mourão, e com a criação de uma via para ciclistas.



*Rua Maria da Silva Brandão*



<<



*Rua do Seixo*



>>

## AVANCA



*Rua Padre Bailas*



<<



*Rua Comendador Adelino Dias Costa*



*Rua de Sta. Marinha*



*Rua de Meias*



*Rua de Paredes*



*Largo de S. Sebastião*

Em Avanca um conjunto de vias tem agora pavimentos de qualidade, largura adequada e segurança. Para além de construção de passeios e pavimentações realizados no Centro da Vila, avançou-se para uma intervenção de fundo no resto da Freguesia.

Ao mesmo tempo, avançou-se para a construção das redes de saneamento e de drenagem de águas. As empreitadas são pensadas de forma a incluírem todas as infraestruturas.



*Rua Nova*

## Festa em Samouqueiro

Samouqueiro e Arcã são exemplos de vias onde os alargamentos, a reconstrução mais recuada de muros e a demolição de casas propiciaram um perfil correcto às ruas. Os moradores saíram à rua para festejar os melhoramentos.

Também o Lugar de Água Levada, tem agora pisos de qualidade como a Rua do Cruzeiro, a Rua da Rainha ou a Rua Maria da Silva Brandão.



Depois da intervenção na rua, a reformulação do entroncamento do Largo do Seixo, na EN109, já tem estudo de requalificação. A Direcção de Estradas de Aveiro vai incluir a execução da obra em próximas actividades a realizar.

## Largo do Seixo reformulado

## Gareta já é rua

O estreito caminho de terra batida desapareceu para dar lugar a uma rua pavimentada e com boas condições de circulação.

A Rua da Gareta, Freguesia de Avanca, encontrava-se em péssimas condições, o que se traduzia num transtorno para os moradores. Após a intervenção da Câmara Municipal, o arruamento sofreu uma melhoria significativa.



*Ligação da Rua da Breja  
à Rua Major Ferreira*



<<



*Rua Padre Reinaldo Matos*

>>



## BEDUÍDO



*Travessa da Fonte dos Baptizados*



<<



*Travessa do Prof. Primário*

>>



*Rua dos Plátanos*



*Rua de S. Filipe*



*Rua Manuel Lopes Rodrigues*



*Rua-das Areosas*

Para além do centro, toda a Freguesia de Beduído, desde o Lugar de Beduído à Póvoa, de Santo Amaro aos Barreiros, é agora servida com melhores ligações rodoviárias.



*Rua Padre Manuel Garrido*



## Modernizar a Cidade

Uma cidade com qualidade urbana cria condições a peões e de atracção comercial. A Câmara tem levado a cabo um conjunto de melhorias no centro. As ruas estão mais modernas e os peões ganham mais espaços pedonais.

Foram dotadas de nova pavimentação, marcações, iluminação, mobiliário urbano, passeios, drenagem de águas, para além da eliminação de pontos de conflito tendo em vista uma melhor orientação do trânsito e mais estacionamento.

Rua Desembargador Correia Teles



## Acesso ao Hotel melhorado

A Câmara vai avançar para a beneficiação e alargamento da Rua Dr. Fernando Gomes.

A Autarquia deliberou abrir concurso público, com um preço base de 270 mil euros, acrescido de IVA. A via será beneficiada desde a Ponte Velha do Antuã até à Igreja de Beduído.




**Caminho Fundo**



**Rua da Fonte**




**Rua do Cabeço de Cima**




## CANELAS



**Travessa da Rua Padre Joaquim Domingos da Silva**



**Rua do Espinhal Norte**



**Rua da Mata**



**Rua Manuel Andrade**

Os bons acessos são fundamentais para a qualidade de vida da população e para o desenvolvimento das Freguesias. Tal como acontece noutros pontos do Concelho, também as estruturas viárias de Canelas dificilmente comportavam dois veículos ligeiros.

O alargamento da Rua da Mata era uma intervenção desejada há já alguns anos. O arruamento era demasiado estreito. A faixa de rodagem passa a ter 6 metros.



**Rua General Artur Beirão**



# Reforço de sinalização

Esta é uma acção integrada num conjunto de medidas de segurança rodoviária. A colocação de sinalização horizontal levada a cabo em diversos pontos, a marcação de passadeiras, a beneficiação e alargamento das vias, a criação e melhoramento de passeios visam promover a segurança dos Municípios.

## Novos sinais em todo o Concelho.

A colocação de sinalização direccional de âmbito urbano contempla 51 locais. O investimento da Câmara é da ordem dos 80 mil euros.

A substituição de sinalização eléctrica por reflectora permite a poupança de energia e nos custos de manutenção. Pretende-se ainda uniformizar a sinalética vertical. A operação abrange novos espaços onde a sinalização era escassa ou inexistente.

## Nova Variante de Canelas tem projecto


A futura Variante de Canelas consiste na abertura de um novo arruamento que fará a ligação entre a EN 109 e a Rua da Leira da Vinha. A futura via constitui uma alternativa de circulação.

## Salreu vias estruturantes

O alargamento e a construção de muros na **Rua Padre António Tavares** antecederam a construção de infraestruturas de saneamento, construção de passeios e pavimentação. Sendo o fluxo de trânsito automóvel considerável, as condições de segurança de uma rua tão estreita e em paralelo são diminutas. Um problema que a Câmara está a resolver.

A Autarquia vai iniciar as obras na Rua António Oliveira Rodrigues (Zagalo). A empreitada prevê a pavimentação, construção de passeios, demolições e reconstruções de muros, rede de drenagem de águas pluviais e sinalização.

As duas ruas absorvem um investimento de 400 mil euros.



*Rua Padre António Tavares*



*Rua de S. Tomé*



*Rua da Devesa*



*Ligação da Rua do Ribeiro à Rua do Outeiro*

## FERMELÃ



*Rua do Ribeiro*



*Rua da Fontinha*



*Rua da Amoladeira*

As máquinas de obras chegam aos lugares mais recônditos. A empreitada de beneficiação da Rua da Fontinha, no Lugar do Roxico, e de ligação ao Espinhal Sul, Canelas, está em curso incluindo a reconstrução do pontão. Este era um caminho rural, estreito e íngreme que dará lugar a uma nova rua. As duas Freguesias ficarão mais próximas após a intervenção.

A Freguesia mais pequena do Concelho é agora servida com vias de qualidade. O caminho de ligação da Rua do Outeiro à Rua do Ribeiro foi transformado numa via pavimentada e com condições significativas.



*Rua do Outeiro*



*Largo da Amoladeira*

## Pardilhó

### Maior visibilidade

Após a demolição do prédio frontal à Escola EBI de Pardilhó, criou-se uma maior visibilidade no cruzamento, situado junto ao estabelecimento de ensino e ao Clube Pardilhoense.

A segurança saiu reforçada e criou-se um novo Largo com espaço verde. O mesmo se pode dizer do Largo do Agro.



## Fermelã

### Nova rua na Terra do Monte

A Câmara Municipal vai concretizar a ligação da Rua Terra do Monte à Rua Nova da Terra do Monte, junto à Escola.

A via vai ficar com um largura de faixa de rodagem de 6 metros. Para tal, será necessário demolir muros confinantes e construções em mau estado.

## Salreu - Albergaria

### EN 1-12 Mais segura

As condições de segurança vão melhorar na Estrada Nacional 1 – 12. Está a decorrer o concurso público para a beneficiação da via que liga Salreu a Albergaria–A–Velha.

A EN será beneficiada numa extensão de 6300 metros, divididos entre os dois Municípios. O preço base do concurso ultrapassa os 2 milhões €. O prazo de execução da obra é de 10 meses.

Por intervenção da Câmara Municipal, a segurança rodoviária desta via melhorou no Largo de Campinos onde inundações frequentes dificultavam o tráfego. Com a construção do Emissário de Drenagens de Águas Pluviais, o problema foi solucionado.



*Rua do Caramitel*



*Rua do Olho D'Água*



## PARDILHÓ



*Rua do Curval*



*Travessa do Monte de Cima*



*Rua do Sol*



*Rua dos Emigrantes*



*Rua do Lugar*

A Freguesia dá sinais de mais urbanidade com a intervenção em curso na rede viária. Antigas dificuldades de percurso foram ultrapassadas com alargamentos e pavimentos de qualidade.

Na Rua dos Emigrantes, o recuo dos muros permitiu a circulação facilitada do trânsito. Na Rua do Curval, permitiu descobrir a reconstruída Capela da Sr.<sup>a</sup> dos Remédios.



*Rua do Salgueirão*



*Rua da Agra*



*Rua Vale do Castanheiro*



*Rua da Cavada*

## SALREU



*Rua da Laje*



*Rua de Santa Cristina*



*Rua da Boavista*



*Rua da Carapinheira*

Ruas degradadas e inseguras merecem a total atenção da Câmara.

Locais antes confinados por muros, passam a ter os requisitos de segurança e modernidade. A rectificação do perfil da Rua de Adou de Cima, contemplando saneamento, águas pluviais, novos passeios e pavimentação, é disso um bom exemplo.



*Rua Adou de Cima*

*Rua da Fábrica*



<<



*Rua da Malpica*



>>

## VEIROS



*Rua de Sá Carneiro*



<<



*Rua Agro de Meias*



*Rua do Cruzeiro*



>>



*Rua da Chinça*



*Rua do Emigrante*

As melhorias verificadas na rede viária local, nomeadamente os alargamentos, permitem aos Veirenses circular com facilidade e com novos parâmetros de segurança.

Serve de exemplo a Rua da Fábrica cuja largura, que era de 3 metros, foi aumentada para o dobro.



*Rua João Augusto S. Fernandes*

## Rotunda da Cruz vai começar

A EP – Estradas de Portugal lançou o concurso público para a construção da Rotunda no Largo da Cruz, em Veiros, no entroncamento com a antiga Estrada Nacional 109-5.

O preço base do concurso é de 260 mil euros. O prazo de execução da obra é de 180 dias. Por considerar esta obra fundamental, a Autarquia veio pressionando e insistindo junto da EP para a urgente implementação da solução.

### MELHOR LIGAÇÃO À MURTOSA

Está ainda a decorrer o concurso público para a elaboração do projecto de execução da empreitada “Estrada Nacional 109-5 – Beneficiação entre Estarreja e a Ponte da Varela”. O projecto integra uma ciclovia, alteração proposta pela Autarquia Estarrejense, apostando no uso da bicicleta.




## Estrada do Molarinho concluída

Era uma obra desejada há década e meia.

Nem sempre proximidade significa melhores acessos. As obras de beneficiação e alargamento da Rua do Molarinho encurtaram a distância entre Veiros e a Cidade de Estarreja.

Esta é uma estrutura imprescindível para o desenvolvimento da Freguesia cumprindo-se um objectivo essencial, estabelecer boas ligações entre a Cidade e as sedes de Freguesias.





*Rotunda do Hospital*